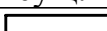





ГРАНИЦЫ:	
	Граница населенного пункта

ОБЪЕКТЫ ТРАНСПОРТНОЙ ИНФРАСТРУКТУРЫ:		
сущ.	проект.	
		Основная улица в жилой застройке в красных линиях
		Второстепенная улица в жилой застройке в красных линиях

ТЕРРИТОРИИ:		
Сущ.	Проект.	
		Территория низкоплотной жилой застройки
		Территория общественно-делового назначения
		Территория объектов социального назначения
		Территория производственного, агропромышленного и коммунально-складского назначения
		Территория озеленения общего пользования (зеленые насаждения, территории спортивных сооружений)
		Территория водозаборных сооружений
		Территория очистных сооружений
		Заболоченные территории
		Зеленые насаждения специального назначения (санитарно-защитное озеленение)
		Земли сельскохозяйственного назначения
		Территория подлежащая рекультивации
		Распределительный газопровод
		Скважина хозяйственно-питьевого водоснабжения
		Сельскохозяйственные угодия
		Резервная зона для жилой застройки

ЭКСПЛИКАЦИЯ СУЩЕСТВУЮЩИХ ОБЪЕКТОВ

1. Сельский дом культуры
2. Магазин
3. Столовая
4. Бригада №2
5. Свалка мусора рекультивируемая

ЭКСПЛИКАЦИЯ ПРОЕКТИРУЕМЫХ ОБЪЕКТОВ

6. Детский сад
7. Фельдшерско-акушерский пункт
8. Магазин

						Генеральный план Кубанскостепного сельского поселения Каневского района Краснодарского края			
Изм.	Кол.уч.	Лист	№ док	Подпись	Дата	Генеральный план	марка	лист	листов
Директор		И.В.Крылов			08.19г			1	1
						Фрагмент карты планируемого размещения объектов местного значения. Поселок Степной М 1:5 000			
						ООО "5С-Проект"			